



MIEJSCOWY PLAN ZAGOSPODAROWANIA PRZESTRZENNEGO NA RÓŻNYCH OBSZARACH GMINY STARE BABICE










ZAŁĄCZNIK NUMER 37 do Uchwały Nr
Rady Gminy Stare Babice z dnia

- obręb Zalesie

OBSZARY 97, 98, 99, 100

Skala: 1: 1000

OZNACZENIA:

-  Granica terenu objętego planem
-  Linia rozgraniczająca tereny o różnym przeznaczeniu
-  Nieprzekraczalna linia zabudowy
-  Teren w granicach strefy ograniczonej ropociągu naftowego
-  Teren zmeliorowany
-  **MR** Teren zabudowy zagrodowej
-  **KD** Teren drogi publicznej
-  **KDW** Teren drogi wewnętrznej
-  **WS** Tereny wód powierzchniowych

WYRYS ZE ZMIANY STUDIUM UWARUNKOWAŃ I KIERUNKÓW ZAGOSPODAROWANIA PRZESTRZENNEGO GMINY STARE BABICE Uchwalonego uchwałą numer: VIII/57/16 Rady Gminy Stare Babice z dnia: 28.V.2015r.

