



MIEJSKOWY PLAN ZAGOSPODAROWANIA PRZESTRZENNEGO NA RÓŻNYCH OBSZARACH
GMINY STARE BABICE

ZAŁĄCZNIK NUMER 41 do Uchwały Nr








Rady Gminy Stare Babice z dnia

- obręb Zielonki Wieś

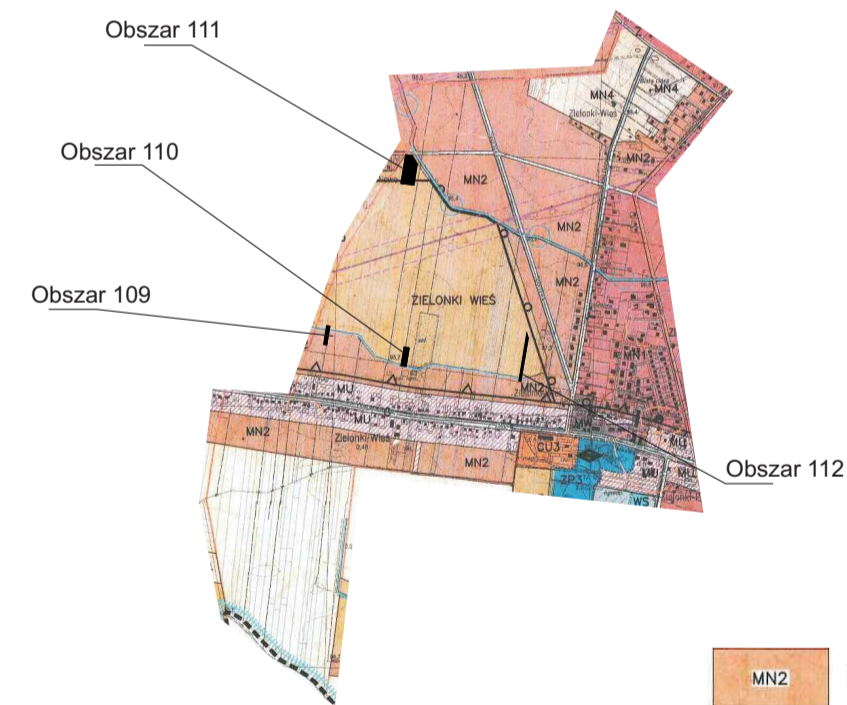
OBSZARY 109, 110, 111

Skala: 1: 1000

OZNACZENIA:

-  Granica terenu objętego planem
-  Linia rozgraniczająca tereny o różnym przeznaczeniu
-  Nieprzekraczalna linia zabudowy
-  Teren zmeliorowany
-  Teren warszawskiego obszaru chronionego krajobrazu
-  Teren zabudowy zagrodowej
-  Tereny wód powierzchniowych

WYRYS ZE ZMIANY STUDIUM UWARUNKOWAŃ I KIERUNKÓW ZAGOSPODAROWANIA PRZESTRZENNEGO
GMINY STARE BABICE Uchwalonego uchwałą numer: VIII/57/16 Rady Gminy Stare Babice z dnia: 28.V.2015r.



MN2 MIESZKANIOWE JEDNORODZINNE
MN3 MIESZKANIOWE JEDNORODZINNE

